

УТВЕРЖДЕНА

постановлением администрации

(наименование документа об утверждении, включая наименования органов государственной власти или

Лысковского муниципального округа

органов местного самоуправления, принявших решение об утверждении схемы или

Нижегородской области

подписавших соглашение о перераспределении земельных участков)

от 08.05.2026

№ 976


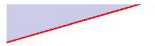
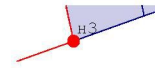




**Схема расположения земельного участка или земельных участков на кадастровом плане территории**

<b>Площадь земельного участка</b> 2 346 м <sup>2</sup>																														
(указывается проектная площадь образуемого земельного участка, вычисленная с использованием федеральной государственной географической информационной системы, обеспечивающей функционирование национальной системы пространственных данных, которой является федеральная государственная географическая информационная система "Единая цифровая платформа "Национальная система пространственных данных" (далее - информационная система), или иных технологических и программных средств с округлением до 1 квадратного метра. Указанное значение площади земельного участка может быть уточнено при проведении кадастровых работ не более чем на десять процентов)																														
<b>Обозначение характерных точек границ</b>	<b>Координаты, м</b> (указываются в случае подготовки схемы расположения земельного участка с использованием информационной системы или иных технологических и программных средств. Значения координат, полученные с использованием указанных технологических и программных средств, указываются с округлением до 0,01 метра)																													
	<table border="1"><thead><tr><th></th><th><b>X</b></th><th><b>Y</b></th></tr><tr><th><b>1</b></th><th><b>2</b></th><th><b>3</b></th></tr></thead><tbody><tr><td>н1</td><td>506 942,66</td><td>2 309 350,59</td></tr><tr><td>н2</td><td>506 939,25</td><td>2 309 340,76</td></tr><tr><td>н3</td><td>506 936,85</td><td>2 309 336,76</td></tr><tr><td>н4</td><td>506 930,77</td><td>2 309 330,52</td></tr><tr><td>н5</td><td>506 908,21</td><td>2 309 297,22</td></tr><tr><td>н6</td><td>506 939,99</td><td>2 309 275,69</td></tr><tr><td>н7</td><td>506 973,45</td><td>2 309 327,28</td></tr><tr><td>н1</td><td>506 942,66</td><td>2 309 350,59</td></tr></tbody></table>		<b>X</b>	<b>Y</b>	<b>1</b>	<b>2</b>	<b>3</b>	н1	506 942,66	2 309 350,59	н2	506 939,25	2 309 340,76	н3	506 936,85	2 309 336,76	н4	506 930,77	2 309 330,52	н5	506 908,21	2 309 297,22	н6	506 939,99	2 309 275,69	н7	506 973,45	2 309 327,28	н1	506 942,66
	<b>X</b>	<b>Y</b>																												
<b>1</b>	<b>2</b>	<b>3</b>																												
н1	506 942,66	2 309 350,59																												
н2	506 939,25	2 309 340,76																												
н3	506 936,85	2 309 336,76																												
н4	506 930,77	2 309 330,52																												
н5	506 908,21	2 309 297,22																												
н6	506 939,99	2 309 275,69																												
н7	506 973,45	2 309 327,28																												
н1	506 942,66	2 309 350,59																												



Масштаб 1:1 000

**Условные обозначения:**

-  - Земельный участок, сведения о котором имеются в ЕГРН
-  - Граница вновь образованного участка
-  - Вновь образованная точка, сведений о которой достаточно для определения её местоположения
-  - Условное обозначение образуемого земельного участка
-  - Кадастровый номер земельного участка, сведения о котором имеются в ЕГРН
-  - Система координат
-  - Объект капитального строительства